

# PROGRAM OBNOVY OBCE VALŠOV

PRO OBDOBÍ 2021 - 2031

---



## ÚVOD

Program rozvoje obce je dle zákona č. 128/2000 Sb., o obcích základním plánovacím dokumentem obce. Jde o hlavní nástroj řízení rozvoje obce. Smyslem tvorby tohoto dokumentu bylo na základě popsání situace v obci, názoru občanů a diskuse pracovní skupiny formulovat představy o budoucnosti obce včetně navržení aktivit, které pomůžou tyto představy dosáhnout. Tento dokument byl vytvářen na sklonku roku 2020 a v roce 2021 na období let 2021–2031. Hlavním řešitelem za obec byla starostka Iveta Kučerová a ostatní členové zastupitelstva obce.

V rámci procesu tvorby tohoto strategického dokumentu bylo též využito dat z uskutečněného dotazníkového šetření mezi místními obyvateli, jehož cílem bylo zachycení jejich názorů a podnětů na budoucí rozvoj obce.

V rámci dotazníkového šetření bylo v listopadu 2020 mezi občany obce Valšov distribuováno 200 kusů dotazníků a to občanům ve věku 15 – 90+ let. Vrátilo se zpět 55 kusů vyplněných dotazníků což je 27,5 % respondentů.

## **ANALYTICKÁ ČÁST**

### **CHARAKTERISTIKA OBCE**

#### **1.1 Území**

Valšov má v podstatě stejné situování, jako když vznikl před více než šesti staletími jako kolonizační lánová či silniční lesní osada podél historické cesty.

Nachází se asi 7 km jižně od Bruntálu ( ORP- obec s rozšířenou působností) v povlnném údolí Důlního či Kočovského potoka, a sleduje v délce asi tří kilometrů komunikaci č. I/45 Bruntál-Olomouc, ve stejném směru i železniční trať. Nachází se v kraji Moravskoslezském.

Valšov je křižovatkou komunikace č. 370 na západ do Břidličné a Rýmařova, a tamtéž i železniční dráhy. Na východ odbočuje silniční spoj do Nové Pláně a Roudna. Do Bruntálu se dostaneme i po staré silnici přes Moravskoslezský Kočov, se kterým Valšov sousedí. Komunikace, kdysi jako říšská cesta č. 148, spojovala Olomouc přes Valšov, Moravskoslezský Kočov a Bruntál do Kladské Nisy v Polsku. Z obce vede i lesní cesta do Mezinou. Původní charakter Valšova, jako „lesní vsi“ tomu nasvědčuje i dnes. Východně se rozkládá rozsáhlý lesní komplex, patřící k největším v Nížkém Jeseníku, od severu pod Venušinou sopkou (655 m n.m.) nad Mezinou, a k jihu za nejvyšší horu Nížkého Jeseníku Slunečnou (800,2 m n.m.), až téměř nad Moravský Beroun, který k západu navazuje na lesy Rýmařovska a Šternberska. Tyto rozsáhlé lesy jsou v současné době postiženy kůrovcovou kalamitou kdy došlo k vykácení zasažených lesních porostů a postupně jsou nahrazovány novou výsadbou listnatých a jehličnatých stromů.

#### **Geografie**

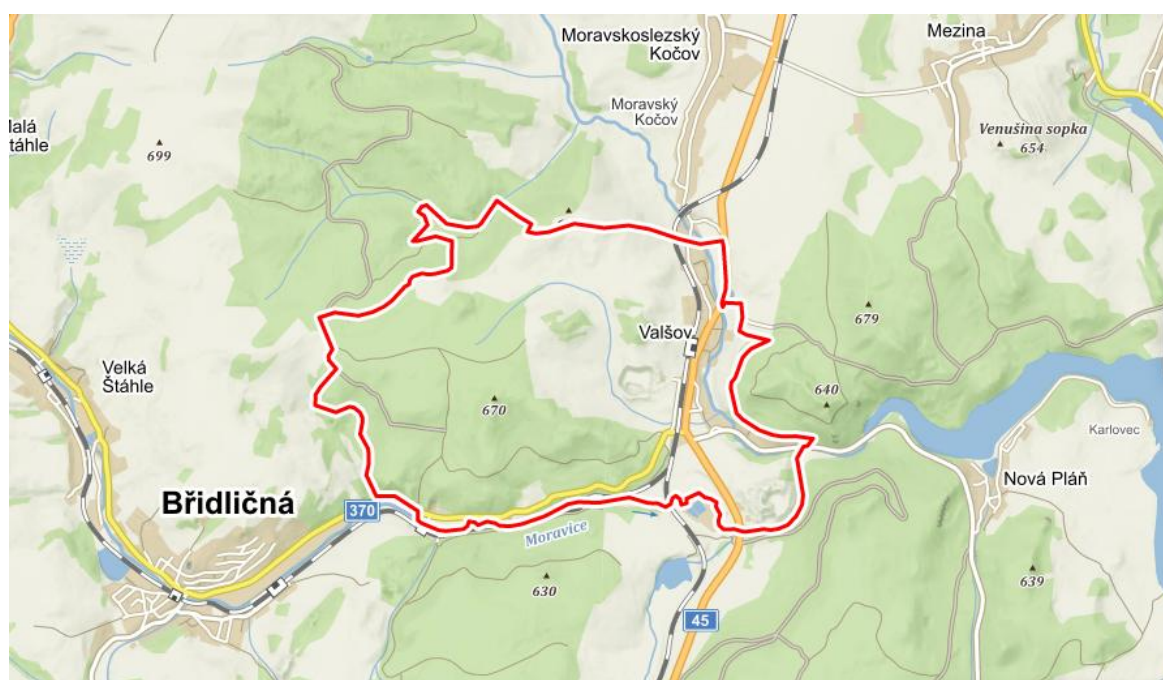
Zeměpisně patří Valšov do horopisné soustavy Nížkého Jeseníku, tvořícího východní předhůří Hrubého Jeseníku (Pradědské hornatiny). Dominantní vrcholy kolem Valšova patří do Slunečné vrchoviny (součásti předcházející soustavy). Na východní straně jsou to od jihu Měděný vrch (687 m. n m), Měděnec (650 m) a Návrší (679 m) a na západě Smrčina (645 m). Osa obce Valšov svírá ostrý úhel se spojnicí tektonické brázdy, na které vyvěly na rozhraní třetihor až čtvrtohor (1 – 1,5 milionu let) nejmladší české stratovulkány (vrstevnaté kužely) – Jesenické sopky, náležející ke Slunečné vrchovině. Z horní části obce je pěkný výhled na první z nich - Uhlířský vrch s poutním kostelem Panny Marie Pomocné. Od něho je jihovýchodně Venušina sopka s přírodní památkou Lávový proud (čedičové „varhany“). Na spojnici je dále majestátný Velký Roudný (780 m.n m) s opravenou poutní kaplí a rozhlednou.

Dvojníkem Velkého Roudného je jen o 9 m nižší Malý Roudný. Dalším vulkánem je Červená hora (682 m n.m.) u Staré Libavé.

Naproti Velkému Roudnému, na levém břehu přehradní nádrže Slezská Harta, jsou opuštěné lomy na vulkanický nerost tufit, který vznikl sopečným spadem do tehdejšího jezera. Přírodní památka Razovské tufity je nad dolní částí obce Razová.

Valšovem protéká jen jediný potok, který se někdy nazývá Kočovský, a někdy Důlní, pramenící pod Čertovou horou (825 m n.m.) nad Malou Morávkou. Správnější by bylo nazývat ho Důlní, protože pramení v oblasti, kde byly rozsáhlé doly na těžbu železné rudy. K obci ale rozhodně patří i řeka Moravice, která pramení na území Velkého kotle v Pradědské hornatině. Řeka Moravice je nyní hranicí katastrů, ale byla i historickým rozmezím Opavského knížectví na přelomu 13. až 16. století, kde vládli poslední potomci královského rodu Přemyslovců. Valšov je i nedaleko od hranice hlavního evropského rozvodí Odra – Dunaj (pod Lomnicí u Rým.). Odtud na sever proudí toky do Baltického moře a na jih do Černého moře.

Území obce Valšov sousedí s katastry Moravského Kočova, Nové Pláně, Tylova, Břidličné a Václavova.



Obr. č. 1. Poloha obce ( zdroj: [www. mapy.cz](http://www.mapy.cz))

## 1.2 Historické souvislosti

### Názvosloví (TOPONYMUM) obce Valšov

Každá obec je zrcadlem historie, do něhož je pohled tím hlubší a rozsáhlejší, čím je obec starší.

Je nesporné, že Valšov vznikl již dříve, před rokem 1377, jinak by, logicky, nemohl být

uveden v „dělící“ listině synů Mikuláše II., opavských knížat, Přemyslovců.

Samotný původní název dnešního Valšova – KRIEGSDORF, je polemický, protože nelze doložit původ jeho jména. Shrňme si fakta:

Je zřejmé, že Valšov původně vznikl jako kolonizační osada, lesní lánová či řadová dědina (německy Waldhufendörfer), zbudovaná podél cesty nebo potoku. Zeměpisné jméno s příponou –dorf (něm die Dorf = ves, dědina) svědčí i o původu kolonistů. Nová sídla tak nazývali osadníci, kteří zde přišli ze Saska, nebo zprostředkovaně ze Slezska. Proč „zlověstný“ název „Kriegs-“, znamenající vojenský nebo válečný? Pokud je nám známo, žádná významná bitva se zde neodehrála. Zbývá nám spekulace. Podle tehdejšího způsobu psaní husím brkem, a podle zdatnosti písaře, mohlo snadno dojít k záměně. Vždyť německé sloveso „kriegen“, znamená něco sehnat či dostat. Tedy, ves, kterou někdo dostal, přeneseně obdržel. Také mohlo dojít k jiné záměně: Z „Kriegs-“, přesmyčkou a vypuštěním „g“ dostaneme „der Kreis“, tj. okruh nebo obvod. Valšov byl skutečně vybudován na obvodu, na hranici panství, Opavského knížectví, kterým byla řeka Moravice. Pozdější český název „Wognowice – Vojnovice“, a válečný buben ve znaku obce je asi jen analogií, odvozenou od dochovaného německého názvu z roku 1377.

Nicméně, ponechme si naše dobré, znělé zeměpisné jméno Valšov, odvozené od staročeského osobního jména Valeš (Valšův Dvůr či Valšova Ves). Kde však k němu naše obec přišla? Přenesením názvu původní, zaniklé vsi. Na počátku 16. stol. zanikla u Těchanova ves jménem Valšov (možná shořela, možná byla vyliďněna epidemií), kde je dodnes, západně od hradu Sovince, místní název Valšovský (také Valšův) Důl.

Později zanikl i Kriegsdorf, který byl obnoven v letech 1559-61. Snad proto, že název byl „uvolněn“, snad omylem, dostala naše obec dnešní české zeměpisné jméno Valšov. Německé jméno bylo zachováno.

### **1.3. Obyvatelstvo**

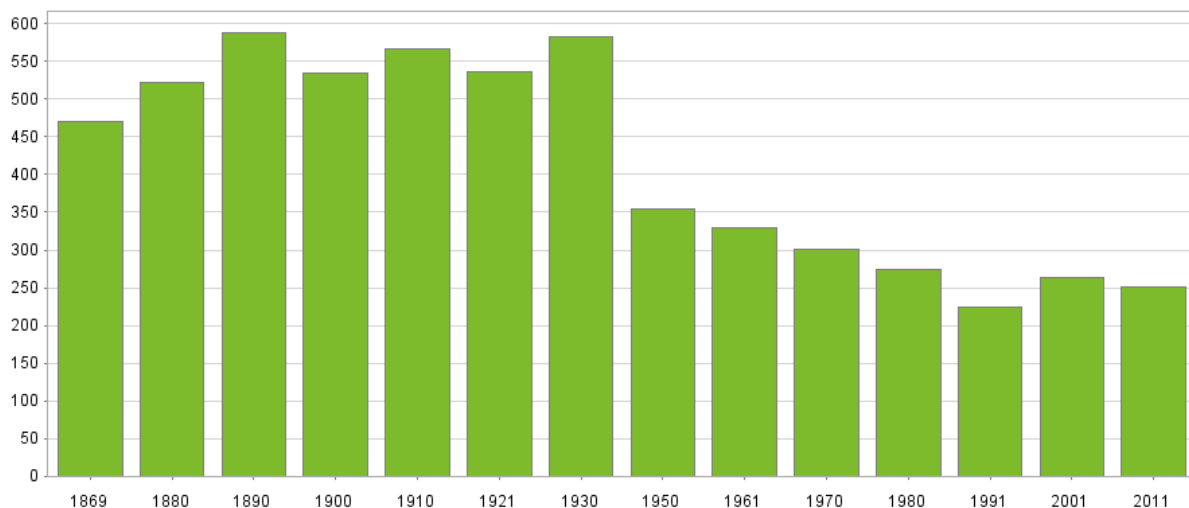
Tak jako ve většině sídel území dochází také ve Valšově k úbytku obyvatel po roce 1930.

Výrazný pokles počtu obyvatelstva je zaznamenán v období po II. světové válce, kdy bylo z obce odsunuto 440 německých obyvatel. V roce 1977 bylo v obci hlášeno 310 obyvatel. Od roku 1979 do 1991 obec Valšov nebyla samostatnou obcí, ale byla částí města Bruntálu. V roce 1991 se obec osamostatnila zvolila si své první zastupitelstvo v tomto roce měla obec Valšov 238 obyvatel k 31.12. 1991. (viz obr.č. 2).

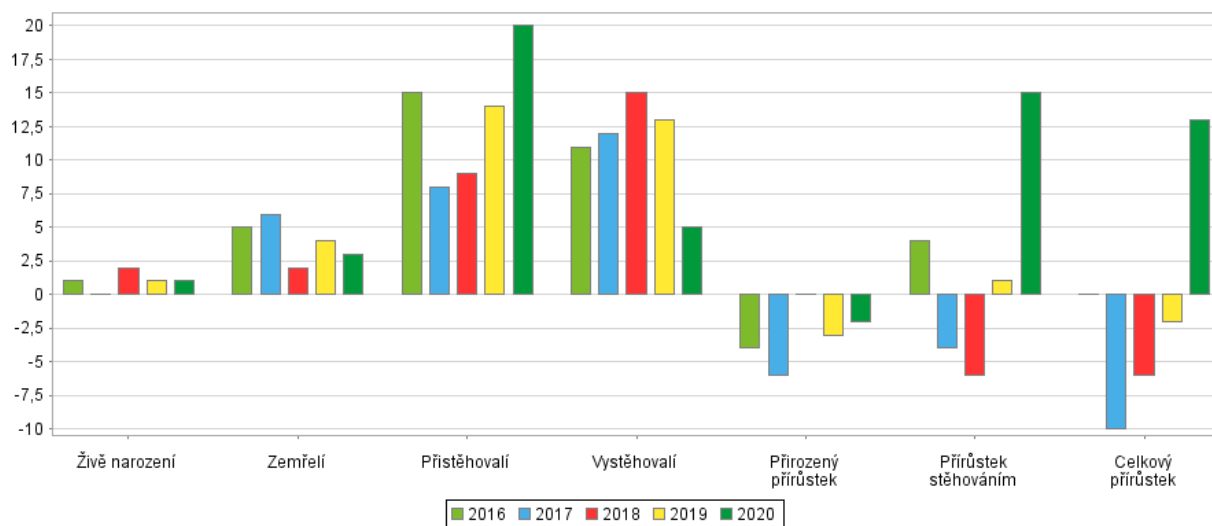
K 1.1.2021 bylo v obci hlášeno k trvalému pobytu 252 obyvatel ( průměrný věk obyvatel 40,7 let) z toho mužů 134 (průměrný věk 39,2) a žen 118 (průměrný věk 42,4 let). Z celkového množství obyvatel je 35 osob mladších 15 let.

V současné době se počet obyvatel stabilizuje a mírně vzrůstá( viz obr. č. 3)

### **Obyvatelstvo obce Valšov od r. 1869 do 2011 dle sčítání obyvatel**



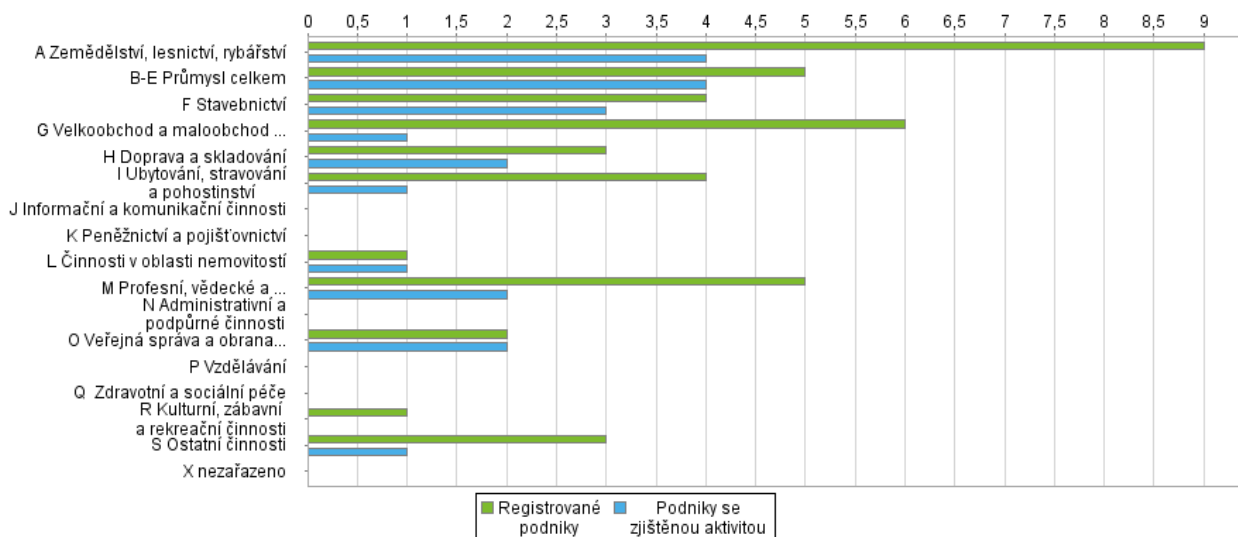
Obr. Č. 2 Vývoj počtu obyvatel v obci Valšov v letech 1869-2011 Zdroj: ČSÚ (2020):  
Historický lexikon obcí České republiky 1869–2011



Obr. č. 3 Pohyb obyvatel v obci Valšov v letech 2016- 2020 Zdroj: ČSÚ

#### 1.4 Hospodářství a situace na trhu práce

V obci Valšov má sídlo 45 podnikatelských subjektů. Se zjištěnou aktivitou k 31.12.2020 je 21 subjektů.



Obr. č. 4 Z pohledu počtu zaměstnanců mají v obci sídlo mikropodniky s 1-5 zaměstnanci a zejména pak ekonomické subjekty bez zaměstnanců - OSVČ. Zdroj: ČSÚ (2020)

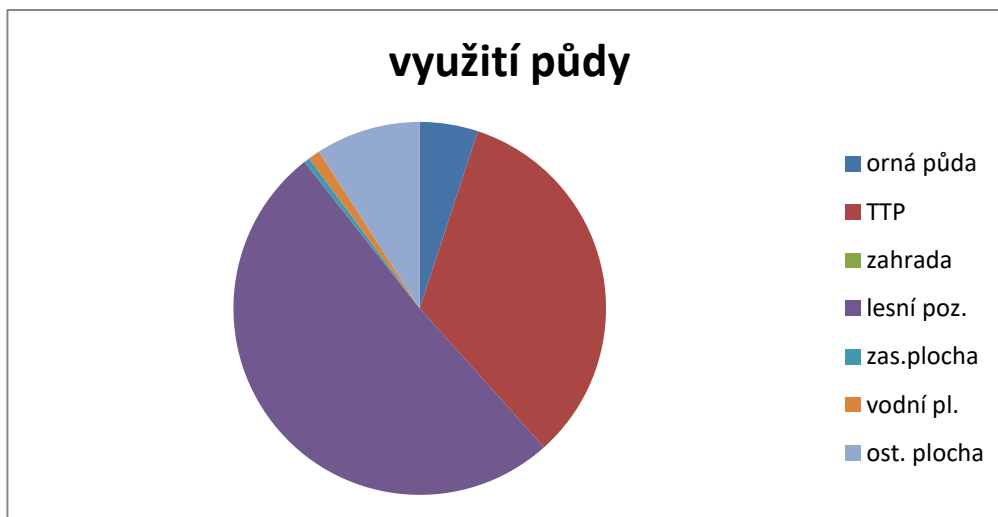
Největším zaměstnavatelem v obci jsou, Kamenolomy ČR, obecní úřad, místní truhlárny (Company Macek s.r.o., Stolárna Koupil). Lze konstatovat, že převážná část pracovních aktivních obyvatel obce vyjíždí za prací mimo obec. Nejvíce pak do Bruntálu a Břidličné.

### 1.5. Využití půdy a zemědělských pozemků

Obec Valšov se rozléhá na pozemcích o výměře 982,36 ha z toho zemědělská půda tvoří 39%, orná půda pouze 5% a trvalý travní porost 33%, zcela zanedbatelné jsou plochy zahrad které tvoří cca 0,5%.

Opravdu značný podíl rozlohy obce tvoří lesní pozemky s 50,5%. Lesní pozemky jsou nyní převážně vykáceny v důsledku kůrovcové kalamity a postupně se zalesňují. Vodní plocha tvoří cca 1% rozlohy, zanedbatelnou část rozlohy tvoří zastavěná plocha a nádvoří 0,5%. Necelých 9% rozlohy pak tvoří ostatní plocha.

Obec patří mezi zemědělské obce. Nejvýznamnějším zemědělským podnikem je firma Vít Antl, která má sídlo v přilehlém Moravskoslezském Kočově. Zemědělská farma zaměstnává také občany obce Valšov.



Obr. č. 5 Využití půdy a zemědělských pozemků OSVČ. Zdroj: ČSÚ (2020)

## 1.6. Infrastruktura

### Technická infrastruktura

Obec je vybavena základní technickou infrastrukturou. Je elektrifikovaná. V části obce je zbudována dešťová kanalizace, domácnosti mají domovní čističky odpadních vod a žumpy. Obec nemá splaškovou kanalizaci připojenou na centrální ČOV. Obec podporuje individuální čištění splaškových vod prostřednictvím domovních čističek odpadních vod a přispívá domácnostem na každou nově vybudovanou čističku finanční částkou ve výši 30 000,- Kč z obecního rozpočtu. Touto cestou by postupně mělo dojít k vyřešení splaškové odpadní vody v obci.

Pitná voda je rozvedena prostřednictvím obecního vodovodního řadu po celé obci.

Vodovodní řad, je napojen na dva hloubkové vrty (48m a 52m), které jsou vedeny do vodojemu, ze kterého je voda rozváděna do celé obce mimo dvě samoty Valšov č. p. 59 u řeky Moravice směr Tylov a Valšov č. p. 60 také u řeky Moravice směr Břidličná - bývalé vodní mlýny.

Vodovod není také zaveden do chatové osady na Měděnci směr Nová Pláň. Obecní vodovod spravuje firma AQUAstop v.o.s. z Bruntálu.

V obci je uspokojivé pokrytí mobilních operátorů: O2 a T-Mobile, horší je pak Vodafone.

Internetové připojení je možné z více zdrojů např. O2, Baronet, MX Net atd.

Veřejné osvětlení, které bylo rekonstruováno v roce 2009 byla nainstalována svítidla se sodíkovými výbojkami, které obec postupně vyměňuje za LED svítidla a bude zvažovat plošnou výměnu všech svítidel za úspornější LED osvětlení v celé obci.

V obci máme zaveden systém třídění odpadů tzv. ISNO (Inteligentní systém nakládání s odpady). Cílem tohoto systému je vytrýdit ze směsného odpadu co nejvíce plastů, papíru, kovu a skla.

Všichni obyvatelé zapojení do tohoto systému mají u svých nemovitostí nádoby na plast, papír (velikosti 240 litrů) a nádobu na zbytkový komunální odpad (vel. 110 litrů).

Na čtyřech veřejných stanovištích jsou k dispozici na vytrýdění odpadů nádoby na papír, plast, sklo, bioodpad a kov, dále je v obci umístěna nádoba na sběr jedlých olejů a tuků.

Všem občanům byla nabídnuta možnost si zdarma na OÚ vyzvednou kompostér velikosti 1050 nebo 750 litrů v rámci předcházení odpadů a kompostování.

Elektroodpad malých i velkých spotřebičů je možné odkládat celoročně do obecní stodoly. Obec má uzavřenou smlouvu se společností Ekolamp a Ekobat na zpětný odběr výrobků s ukončenou životností.

Boxy na sběr žárovek všech typů, zářivek i baterií jsou umístěny v budově obecního úřadu, zde je mohou občané odkládat celoročně.

Každý rok obec zajišťuje mobilní svoz nebezpečného odpadu a velkoobjemového odpadu. Stavební odpad si každý občan dle obecně závazné vyhlášky musí likvidovat sám předáním na skládku.

Svoz směsného komunálního odpadu, papíru, plastu a bioodpadu zajišťuje firma Technické služby Bruntál s.r.o. Bruntál.

Svoz kovu si obec zajišťuje sama a předává ho společnosti RITSCHNY s.r.o.

Obec má uzavřenou smlouvu s firmou Trafín Oil a.s. na svoz jedlých tuků a olejů.

V rámci předcházení odpadů organizuje obec ve spolupráci s diakonií Broumov sběr ošacení a jiných funkčních výrobků a hraček.

Obec zajišťuje pravidelné informování a edukaci svých obyvatel. Systém je funkční ale je nutné především obyvatele vzdělávat směrem ke snižování produkce odpadů, předcházení vzniku odpadů a dále pak v důsledném třídění odpadů.

## **Dopravní infrastruktura**

Obcí prochází silnice I.třídy I/45, je to komunikace tranzitní ve směru na Olomouc a na druhou stranu směr Krnov, Opava a Polsko. Silnice I. třídy prochází středem obce a rozděluje ji.

Silnice I.třídy je velmi frekventovaná a projíždí zde velké množství osobních a především pak nákladních automobilů a kamionů.

Za přispění Státního fondu dopravní infrastruktury (SFDI) byly v obci vystavěny kolem silnice I/45 chodníky a 2 nasvícené přechody pro chodce.

Ze silnice I. třídy jsou odbočky na Břidličnou a Rýmařov ( silnice II /370 ) a Novou Pláň, Dvorce a Moravský Beroun.

Dále jsou zde místní komunikace označené dle pasportu komunikací čísla 1c- 22c, které se postupně rekonstruují. Rekonstrukce místních komunikací probíhá po etapách.

Údržbu místních komunikací provádí zaměstnanci obce, opravy a rekonstrukce externí firmy.

Obec disponuje malotraktorem, který má toto příslušenství: mulčovač, mulčovač se sběrným košem, sněhový pluh a posypové zařízení, kterým se provádí údržba místních komunikací.

Obcí prochází železniční trať ve směru Olomouc-Ostrava Svinov a Rýmařov -Opava Východ.

## **Dopravní obslužnost**

Obec je vzdálená 8 km od Bruntálu, 29 km od Krnova, 48 km od Olomouce a cca 70km od Ostravy.

V obci je dobrá dopravní obslužnost autobusová i vlaková.

## **Cyklistická doprava**

V obci i jejím blízkém okolí se nachází cyklotrasy:

- 6029 Světlá Hora - Rudná pod Pradědem - Bruntál - Moravskoslezský Kočov - Valšov.
- 6073 Malá Morávka - Stará Rudná - Světlá Hora - Dětrichovice - Široká Niva - Nové Heřminovy –Lichnov- Skrochovice
- 6142 Dolní Moravice - Malá Štáhle - Velká Štáhle - Břidličná - Valšov - Nová Pláň - Roudno - Bílčice.

### **1.7. Vybavenost obce**

#### **Bydlení**

V obci je 90 domů, z toho je 88 rodinných domů. Z celkového počtu 88 rodinných domů je 82 trvale obydlených a 6 nemovitostí slouží k rekreaci. Na území obce se nachází 2 bytové domy, jeden bytový dům má 4 bytové jednotky. V obci se nachází 53 chat, 4 z nich jsou trvale obydleny.

Obec nemá k dispozici obecní byty.

V posledních 5 letech se postavilo 7 domů a další se staví. V současné době již obec nemá k dispozici žádná volná stavební místa, nyní se zpracovává zastavovací studie na možnost řešení a vznik stavebních pozemků nad fotbalovým hřištěm. V lokalitě nad hřištěm by mělo vzniknout cca 15- 20 stavebních pozemků. Další pozemky k výstavbě rodinných domů jsou v soukromém vlastnictví a v současné době se tyto pozemky většinou za tímto účelem neprodávají.

V současné době se v obci nachází jeden neobydlený dům. Domy jsou většinou opraveny s upraveným okolím.

#### **Zdravotnictví**

Ve Valšově nepůsobí a ani historicky nikdy nepůsobil praktický lékař pro děti, dorost ani dospělé. Občané využívají zdravotnických služeb, které poskytují praktiční i odborní lékaři v Bruntále, Břidličné a Krnově.

#### **Školství**

Obec Valšov nedisponuje mateřskou školou ani základní školou. Předškoláci i školáci dojíždějí nejčastěji do škol v Bruntále a Břidličné.

Historicky se v obci škola nacházela, ale v 80 letech minulého století byla pro nedostatek dětí zrušena.

Mateřská škola byla v obci do roku 1997 a také byla pro nedostatek dětí zrušena. Pokud se obci podaří zasíťovat a připravit pozemky k výstavbě rodinných domů, tak by měla také uvažovat o zřízení mateřské školy, protože je pravděpodobné, že s novým přírůstkem obyvatelstva se bude zvyšovat i počet dětí, které budou předškolní zařízení potřebovat.

## **Sociální péče**

V obci Valšov se nenachází žádná sociální služba. Obec spolupracuje a přispívá na sociální služby, které našim občanům zajišťuje Charita sv. Martina se sídlem v Malé Morávce, Centrum pro zdravotně postižené Moravskoslezského kraje , pracoviště Bruntál.

## **Služby**

V obci již od roku 2009 nefunguje prodejna potravin, byly zde pokusy soukromých subjektů o znovu otevření a provozování prodejny s potravinami, ale vzhledem k malé vzdálenosti a velké četnosti supermarketů, které se v nedalekém Bruntále nacházejí (Penny, Billa, Lidl a Kaufland), není dostatečná kupní síla k tomu, aby obchod s potravinami v obci Valšov prosperoval.

V obci se nachází provozovna pedikúry.

Pošta byla v devadesátých letech minulého století zrušena, částečně služby zajišťují doručovatelky, ostatní záležitosti jsou občané nuceni vyřizovat nejčastěji na poště v Bruntále. V obci se nachází jedno pohostinské a stravovací zařízení, celoročně. V obci zcela chybí ubytovací služby.

Je zde jedna autodílna, truhlářství, stolařství a další drobné živnosti.

V obci je zrekonstruována budova obecního úřadu kde se nachází malá zasedací místnost, kulturní místnost a klubovna. Kulturní místnost, slouží k pořádání různých společenských a kulturních akcí.

Kulturní místnost v budově OÚ si je možno pronajmout včetně veškerého vybavení pro soukromé záležitosti jako rodinné oslavy, svatby apod.

## **Kultura a kulturní zařízení v obci**

Obec Valšov žije bohatým kulturním životem. Působí zde spolky jako hasiči, divadelní spolek, které se podílejí na pořádání kulturních akcí ve spolupráci s obcí. Za rok se v obci koná cca deset různých akcí. Například Turnaj ve hře „Člověče nezlob se“, Setkání se seniory, „Pálení čarodějnic“, „ Kácení máje“, „Dětský den“, „Turnaj v nohejbale“, „Letní kino“, Pohárová hasičská soutěž“, Nocování na úradě“, Rozsvícení stromečku, Mikulášská nadílka s hranou pohádkou atd.

V současné době nás potrápila „covidová“, pandemie a akcí v posledních dvou letech bylo poskromnu.

Bylo by žádoucí zapojení do organizace společenských akcí více dobrovolníků.

V budově obecního úřadu se nachází klubovna, která sloužila především k setkávání dětí a mládeže, kteří se zapojovaly to tzv. Dětského klubu, který však již od roku 2017 nefunguje. Nyní se klubovna využívá ke cvičení jógy.

## **Sport**

V obci není žádný aktivní sportovní oddíl. K dispozici je v obci multifunkční hřiště u budovy obecního úřadu, které nyní není v dobrém technickém stavu a zpracovává se projekt na jeho

rekonstrukci. Dále se v obci nachází dětské hřiště pod obecním úřadem s houpačkami, pískovištěm, prolézačkami a malou horolezeckou stěnou.

Dále pak parčík s lavičkami a houpačkou u potoka.

V obci se nachází fotbalové hřiště s přilehlým novým zázemím (velká zastřešená pergola se sociálním zařízením a bufetem). Tento prostor je využíván především ke kulturním a společenským akcím.

## **Rekreace a cestovní ruch**

V obci je stravovací zařízení, ale zcela chybí ubytovací kapacity. V blízkosti obce se nachází přehradní nádrž Slezská Harta, která je využitelná pro různé druhy vodních sportů i rybolovu. Je zde krásná krajina s možností velkého výběru turistických tras do okolí (Bruntálské sopky, Razovské tufity, zámek v Bruntále, blízkost nejvyšší moravské hory Praděd atd.) Místní občané považují území za klidné místo pro život venkovského charakteru.

### **1.8. Správa obce**

#### **Obecní úřad a kompetence úřadu**

Obecní úřad vykonává úkoly v samostatné působnosti obce, které mu uloží zastupitelstvo obce.

Zastupitelstvo má 7 členů. Složení OÚ: starostka (uvolněná), místostarosta (neuvolněný), účetní, jeden stálý technický pracovník a 2 pracovníci na veřejně prospěšné práce.

Pro jiné obce obec nevykonává žádné činnosti.

Občané dostávají každý měsíc do poštovních schránek informace o dění v obci, vše je také zveřejňováno na webových stránkách a vývěskách.

Občané se aktivně o dění v obci příliš nezapojují, společenské akce navštěvuje méně lidí a veřejných zastupitelstev se občané neúčastňují téměř vůbec.

Občané jsou dle dotazníkového šetření spokojeni s bydlením, veřejnou dopravou, životním prostředím, péčí obce o prostředí a činností zastupitelstva.

Mírně nespokojeni jsou s kulturním a společenským životem, velmi nespokojeni jsou se sportovním vyžitím a podmínkami pro podnikání v obci.

Hospodaření obce hodnotí 42% respondentů (velmi spokojen spíše spokojen) 11 % (spíše nespokojen, velmi nespokojen) alarmujících 36% píše, že je jim hospodaření v obci lhostejné a nebo ho neumí posoudit.

Obecní úřad vykonává státní správu danou zákonem, dále OÚ poskytuje agendy CzechPointu (výpisy k veřejných rejstříků, konverzi dokumentů, zřizování a rušení datových schránek atd.), provádí vidimaci a legalizaci dokumentů a podpisů, evidenci obyvatel atd.

Úzce spolupracuje se sociálními službami na úrovni poskytování sociální péče občanům i na úrovni spolupráce při zajišťování sociální právní ochrany dětí.

Obec je také v jednom případě veřejným opatrovníkem. Náplní opatrovníka (obce) je zastupovat opatrovance v míře, kterou mu soud určil a hájí zájmy svého opatrovance.

### **Východiska pro návrhovou část dle dotazníkového šetření:**

<b>Silné stránky</b>	<b>Slabé stránky</b>
Spokojenost se svým bydlištěm	Nedostatek a špatná dostupnost obchodů a služeb
Klidný život na venkově	Nevyhovující technická infrastruktura- místní komunikace
Blízkost přírody	Nedostatek bytové výstavby a pozemků pro výstavbu
Příznivé životní prostředí	Nedostačující výsadba zeleně
Dobrá dopravní dostupnost	Nedostatečné zázemí pro sportovní vyžití
Dobrá informovanost občanů	
Dobré mezilidské vztahy	
Ochota své obci pomoci	
Klidné a bezpečné prostředí	
Dostatek příležitostí k vzájemným kontaktům (kulturní, sportovní setkání)	

### **Další východiska pro tvorbu návrhové části:**

<b>Silné stránky</b>	<b>Slabé stránky</b>
vymezené plochy k výstavbě nové zástavby	Pozemky k výstavbě nejsou technicky k výstavbě připraveny
Vymezené skladovací a výrobní prostory v obci	Nejsou ve vlastnictví obce, malá možnost ovlivnění činnosti
zrekonstruovaná budova obecního úřadu	Málo využívané místními spolky a zájmovými skupinami
Zrekonstruovaná budova hasičské zbrojnice	Využívaná především zaměstnanci obce jako zázemí
	Chybí dílna a zázemí pro obecní strojovou techniku a zaměstnance
	Absence výsadby stromů, stromořadí
	Chybějící ČOV u nemovitostí
	Multifunkční hřiště technicky nezpůsobilé

## NÁVRHOVÁ ČÁST

### 1. Strategická vize

Dlouhodobá vize zachycuje představu o budoucnosti obce, jak se bude obec měnit a zlepšovat.

Strategická vize obce je definována zejména na základě výsledků a závěrů předchozích bodů analytické části a výsledků dotazníkového šetření. Naplnění vize bude dosaženo realizací tohoto Programu rozvoje obce Valšov a následně na něj navazujících dokumentů stejného charakteru.

#### *Vize obce Valšov*

**Obec Valšov splňuje podmínky klidného a bezpečného života svých občanů v blízkosti přírody v území venkovského charakteru. Cílem je nabízet dostupné služby odpovídající poptávce občanů, kvalitní technickou a dopravní infrastrukturu, čisté zázemí obce, která žije společenským, pospolitým životem ve venkovské krajině, kde si občané uvědomují její důležitost a přednosti, které chrání a pečují o ně.**

### 2. Cíle, opatření a aktivity

#### Veřejné stavby a občanská vybavenost

##### 2.1. Budova obecního úřadu

Budova č. p. 72, na parcele číslo – 90 stavební, zahrnuje kancelář starosty a účetní, společenskou místnost, malou zasedací místnost, klubovnu, spisovnu, kuchyňku, úklidovou místnost a WC. Celý objekt byl rekonstruován na počátku 21. století. Rekonstrukce střechy a renovace půdní vestavby byla uskutečněna v letech 2010 a 2011. V roce 2016 byly zrekonstruovány WC, úklidová místnost a vstupní chodba. V roce 2017 byla zrekonstruována malá zasedací místnost a kuchyňka. Společenská místnost a malá zasedací místnost byla v letech 2017-2021 vybavena nábytkem. V roce 2017 byl v budově OÚ zrekonstruován komín a začala se část budovy OÚ vytápět křbovými kamny.

Budova OÚ č.p. 72, na st.p.č. 90:

- a) Vytápění v budově OÚ( tepelné čerpadlo, kotel a rozvody topení atd.

Předpokládaná realizace :

- 2022- 2031

Náklady( mil.Kč):

- a) 0,7

Zdroje:

Vlastní zdroje obce, dotace státní, evropské, krajské

Budova OÚ č.p. 72, na st.p.č. 90:

- b) Projektová dokumentace na rozšíření spol. místnosti
- c) Stavební rozšíření společenské místnosti v budově OÚ

Předpokládaná realizace :

- 2022- 2031

<p>Náklady( mil.Kč):</p> <p>b) 0,08</p> <p>c) 2,0</p> <p>Zdroje:</p> <p>Vlastní zdroje obce, dotace státní, evropské, krajské</p>
<p>Budova OÚ č.p. 72, na st.p.č. 90:</p> <p>d) projektová dokumentace na stavbu MŠ</p> <p>e) Stavba, přístavba mateřské školy</p> <p>Předpokládaná realizace :</p> <p>- 2022- 2031</p> <p>Náklady( mil.Kč):</p> <p>d) 0,1</p> <p>e) 4,2</p> <p>Zdroje:</p> <p>Vlastní zdroje obce, dotace státní, evropské, krajské</p>

## 2.2. Obecní stodoly

Obec Valšov vlastní dvě stodoly na stp.30 a na st. p. č. 34 v k. ú. Valšov, obci Valšov, které pocházejí z 20 let 20 století. V roce 2012 byla provedena výměna střešní krytiny, výměna svodů dešťové vody a výměna některých trámů ve stodole na st. p. č. 30. V roce 2015-2016 byla v této stodole provedena výprava kamenné podezdívky, odstraněny železné větráky a byly vyměněny 1 vrata, tato stodola se pronajímá soukromým subjektům k uskladnění různého materiálu a věcí.

V roce 2018 byla částečně zrekonstruována stodola na st. p. č. 34 kde bylo provedeno nové opláštění, vyměnila se všechna vrata a kování, opravila se kamenná podezdívka, upravilo se okolí stodoly a vysadil se zde vánoční strom.

<p>Stodola na st. p. č. 30:</p> <p>a) Výměna dřevěného opláštění a vrat včetně kování a závěsů vrat, vsazení chybějících oken zasklení chybějících výplní oken</p> <p>b) Zpevnění příjezdových ploch vedoucích ke stodole z obou stran</p> <p>c) Rekonstrukce (obnova) hromosvodu, uzemnění objektu</p> <p>d) Vybudování zázemí na parkování obecní techniky</p> <p>e) Výsadba zeleně</p> <p>Předpokládaná realizace :</p> <p>2022- 2031</p> <p>Náklady( mil.Kč):</p> <p>a) 0,9</p> <p>b) 0,15</p> <p>c) 0,05</p> <p>d) 0,8</p> <p>e) 0,07</p> <p>Zdroje:</p> <p>Vlastní zdroje obce, dotace státní, evropské, krajské</p>
--

Stodola na st. p. č. 34:

- f) Výměna střešní krytiny, dešťových svodů a svedení dešťové vody např. do podzemních nádob, do vodoteče atd.
- g) Zpevnění příjezdové plochy vedoucích ke stodole
- h) Vybudování zázemí na parkování obecní techniky
- i) Výsadba zeleně

Předpokládaná realizace :

2022- 2031

Náklady( mil.Kč):

- f) 0,7
- g) 0,22
- h) 0,5
- i) 0,07

Zdroje:

Vlastní zdroje obce, dotace státní, evropské, krajské

## 2.3. Tělovýchovná zařízení

### 2.3.1 Hřiště pro děti a mládež, dětský koutek

Obec Valšov má dětské hřiště, které vzniklo v roce 2013, které je umístěno pod budovou OÚ. Dětské hřiště je osazeno herními prvky a mobiliářem, je zde vysázena zeleň.

Další místo aktivního odpočinku je koutek u potoka u č. p. 24 kde je houpačka, mobiliář, lavičky a je zde vysázena zeleň ( stromy, keře).

V současné době se tyto prostory zdají být pro potřeby obyvatel dostačující.

### 2.3.2. Víceúčelové hřiště u budovy OÚ

V současné době je povrch stávajícího hřiště nevyhovující je prašný a hlučný, oplocení je poškozené a nevyhovuje ani svou výškou, není zde vybudováno žádné zázemí pro uskladnění sítí, míčů a ostatního sportovního náčiní.

Rekonstrukce víceúčelového hřiště u OÚ

- a) Rekonstrukce plochy hřiště, zvýšení oplocení hřiště
- b) Úprava zelené plochy u hřiště a výstavba dřevěného skladu na sportovního náčiní

Předpokládaná realizace :

2022- 2025

Náklady( mil.Kč):

- a) 0,8
- b) 0,2

Zdroje:

Vlastní zdroje obce, dotace státní, evropské, krajské

### **2.3.3. Zázemí u fotbalového hřiště a plocha fotbalového hřiště ( pozemky p.č. 590/4,594/1, 594/2, 589/2, 590/9, 590/10, 590/5 a st.p. 287/1, 287/2 )**

V roce 2020 zrekonstruovala plocha fotbalového hřiště a vystavělo se nové zázemí jehož součástí je zastřešená pergola, bufet, šatny a sociální zařízení. Prostor je využíván především pro kulturní, společenské a sportovní akce. Pergola je vybavena pivními sety. Šatny nejsou vybaveny.

Zázemí u fotbalového hřiště:

- a) Vybavení šaten v zázemí
- b) Zavedení internetu na monitoring prostoru, pořízení kamer
- c) Vybudování přístupového chodníku k budově zázemí
- d) Výsadba zeleně
- e) Osvětlení areálu

Předpokládaná realizace

2023-2028

Náklady: ( mil.Kč)

- a) 0,2
- b) 0,07
- c) 0,5
- d) 0,08
- e) 0,4

Zdroje:

Vlastní zdroje obce, dotace státní, evropské, krajské

### **2.4. Obytné budovy**

Byty v obci jsou v rodinných domech a ve dvou nízkopodlažních bytových domech. Obec nevlastní bytový fond. Obec by měla vlastnit alespoň 4- 6 bytů, které by umožnily umístit obyvatele v tíživých životních a sociálních situacích. Byty by mohly sloužit i jako počáteční byty pro mladé rodiny a nebo naopak pro samostatně žijící seniory.

Bytový dům ( 4-6 bytů)

- a) Vytipování lokality v obci
- b) Projektová dokumentace bytového domu
- c) Stavba bytového domu

Předpokládaná realizace:

2025-2031

Náklady( mil.Kč):

- a) 0
- b) 0,8
- c) 8

Zdroje:

Vlastní zdroje obce, dotace státní, evropské, krajské

## 2.5. Hasičské zbrojnice

V obci je hasičská zbrojnice vystavěna na stavební parcele č. 112, sousední obecní pozemky p.č. 216/2, 1035/2 a místní komunikace vystavěna na p.č. 884/7 v k.ú. Valšov, obci Valšov.

V roce 2013 byl proveden pasport hasičské zbrojnice a v roce 2014 byla provedena rekonstrukce budovy hasičské zbrojnice. Byla vyměněna střešní krytina, okna, dveře, rekonstrukce věže, rekonstrukce sušárny hadic. Dále byla provedena výměna elektroinstalace, rekonstrukce fasády, výmalba klubovny a výměna podlahy.

V budově chybí rozvod vody a odpadu, chybí WC a jímka. Klubovna slouží hasičům a zaměstnancům obce, nyní využívají mobilní WC.

V budově zbrojnice je garáž kde je v současné době umístěna komunální technika obce (traktor, sekačky, mulčovače atd.), tento prostor je malý, nevyhovující.

Vhodné je vyřešit nový prostor k uskladnění obecní komunální techniky a na části garáže vybudovat např. dílnu pro drobné opravy obecních strojů a budov.

**Hasičská zbrojnice** na st. parcele č. 112, klubovna

- a) vybudování vodovodní přípojky, rozvod vody
- b) vybudování WC a sprchového koutu, rozvod odpadu a jímky

Předpokládaná realizace:

2023- 2027

Náklady( mil.Kč) :

- a) 0,06
- b) 0,15

**Hasičská zbrojnice** na st. parcele č. 112, garáž

- c) vybudování dílny a její vybavení
- d) zateplení vrat
- e) topení

Předpokládaná realizace

2023- 2027

Náklady( mil.Kč) :

- c) 0,1
- d) 0,05
- e) 0,08

Zdroje:

Vlastní zdroje obce, dotace státní, evropské, krajské

## 2.6. Požární nádrže

Obec leží v bezprostřední blízkosti vodního díla Slezská Harta. Není zde požární nádrž. Voda k hašení požárů je odebírána z hydrantů veřejného vodovodu.

## 2.7. Sakrální stavby

V obci nejsou evidovány nemovité kulturní památky.

Z drobné sakrální architektury se dochoval **Děkovný kříž pod Rychtou**, který byl zrestaurován v roce 2006 za účasti obce a sponzorů. V roce 2008 byly provedeny zahradnické úpravy dětmi, mládeží a občany obce.

Na dochovaných základech božích muk byly dvě stavby znovu obnoveny, okolí bylo osázeno zelení v roce 2011. Stavby byly 1. 9. 2012 vysvěceny. Boží muka na p. č. 543/1 byla zasvěcena sv. Antonínovi a boží muka na p. č. 498 Panně Marii matce Boží.

V obci byly dle pamětníků tři kříže (jeden u nemovitosti č. p. 37, druhý naproti nemovitosti č. p. 87 a třetí naproti nemovitosti č. p. 133).

Dále dle pamětníků byla dřevěná zvonice mezi č. p. 65 a č. p. 14. Vzhledem k tomu, že se v obci nezachovaly tyto drobné stavby, bylo by vhodné je v obci obnovit.

Obnova křížů a zvonice

a) Obnova křížů

b) Obnova zvonice

Předpokládaná realizace

2027- 2031

Náklady( mil.Kč) :

a) 0,30

b) 0,35

Zdroje:

Vlastní zdroje obce, dotace státní, evropské, krajské

## 2.8. Hřbitovy

V obci v současné době není hřbitov. V územním plánu obce Valšov je vymezena plocha k výstavbě hřbitova a kaple. Nyní se zpracovává geometrický plán a řeší se převod části pozemku p. č. 526/1 v k.ú. Valšov ze Státního pozemkového úřadu ČR na obec Valšov.

Část vymezené plochy k výstavbě hřbitova zasahuje i do soukromého pozemku. Se soukromým subjektem se vede jednání ohledně odprodání části pozemku k výstavbě veřejně prospěšné stavby - hřbitova.

Výstavba hřbitova a kaple

a) Získání pozemků k výstavbě SPÚ + soukromý subjekt

b) Projektová dokumentace hřbitova a kaple

c) Výstavba hřbitova

d) Výstavba kaple

Předpokládaná realizace:

2029-2031

Náklady( mil.Kč) :

- a) SPÚ bezúplatně, soukromý subjekt 0,15
- b) 0,20
- c) 0,9
- d) 3

Zdroje:

Vlastní zdroje obce, dotace státní, evropské, krajské

## 2.9. Čekárny na zastávkách hromadné dopravy

V obci jsou 3 autobusové čekárny na zastávkách autobusové dopravy.

Jedna autobusová čekárna je umístěna na autobusové zastávce u kamenolomu směr Tylov, byla zrekonstruována v roce 2010 firmou Kamenolomy ČR, která kamenolom provozuje a také vlastní pozemek, na kterém je čekárna umístěna. Autobusová zastávka v této lokalitě se bude muset do budoucna komplexně vyřešit a to z několika důvodů:

- nachází se na cizím pozemku
- z hlediska bezpečnosti provozu na silnici I. třídy je zcela nevyhovující

Do řešení se musí zapojit všechny zainteresované strany - obec Valšov, Kamenolomy ČR a Ředitelství silnic a dálnic ČR.

Druhá autobusová čekárna se nachází uprostřed obce pod vlakovým nádražím, tato autobusová čekárna byla v roce 2021 vyměněna za novou aut. čekárnu.

Třetí autobusová zastávka se nachází ve směru na Novou Pláň, čekárna na této autobusové zastávce nebyla a proto zde byla nově umístěna v roce 2021.

V současné době chybí zastřešené stání na nástupním ostrůvku před místní restaurací autobusová zastávka ve směru na Bruntál. Autobusové čekárny bude nutné udržovat.

Autobusová čekárna před restaurací (zastřešené stání)

Předpokládaná realizace:

2024-2026

Náklady( mil.Kč) :

0,06

Zdroje:

Vlastní zdroje obce, dotace státní, evropské, krajské

## 2.10. Úprava veřejných prostranství, výsadba zeleně v intravilánu obce

Vzhledem k tomu, že v celém regionu není po dlouhá desetiletí tradice citlivé údržby a výsadby zeleně (v dřívějších letech se většinou realizovala pouze nahodilá výsadba smrků a tují), obec plánuje doplnění zeleně v postupných krocích. Prvním bude konzultace se zahradníkem, který má znalosti a zkušenosti s obnovou zeleně v podhorských územích.

Druhým krokem bude vypracování projektu na ozelenění ploch a seznam stromů a keřů doporučených k výsadbě. Následovat bude postupné doplnění zeleně a její údržba.

Obnova a zřizování zeleně v obci

- a) lokalita u zázemí a fotbalového hřiště p. č. 594/1, 594/1, 589/2, 590/4
- b) okolí stodol st. p. č. 30, st. p. č. 34
- c) lokalita mezi truhlárnou a č. p. 132 na p. č. 441/9
- d) u boží muky na p. č. 498
- e) lokalita směr Nová Pláň p. č. 953

Předpokládaná realizace:

2023-2031

Náklady ( mil. Kč) :

- a) **0,12**
- b) **0,08**
- c) **0,20**
- d) **0,09**
- e) **0,25**

Zdroje:

Vlastní zdroje obce, dotace státní, evropské, krajské

### **2.11. Výsadba a úprava zeleně v extravilánu obce**

V minulosti obec nevysazovala zeleň v extravilánu obce. V souvislosti s velkým úbytkem lesních porostů vlivem kůrovcové kalamity, kdy byly razantně zasaženy porosty smrkových monokultur a došlo k poklesu absorpce vody v krajině. Je nutné z dlouhodobého hlediska myslet i na obnovu remízků, na výsadbu alejí nebo navrhnout jiné alternativy pro zachycování vody v krajině.

Obnova a zřizování zeleně v extravilánu obce

- a) alej p. č. 875/1
- b) výsadba stromů na remízcích 54/1, 878/1
- c) lokalita p. č. 553/1
- d) sad 622/1

Předpokládaná realizace:

2023-2031

Náklady ( mil. Kč) :

- a) **0,12**
- b) **0,08**
- c) **0,30**
- d) **0,80**

Zdroje:

Vlastní zdroje obce, dotace státní, evropské, krajské

## 2.12. Rekonstrukce a výstavba veřejného osvětlení

Veřejné osvětlení bylo zrekonstruováno v roce 2009. Nová odbočka VO k parcelám na výstavbu RD byla vybudována v roce 2011. Stávající stav VO vyžaduje údržbu a výměnu některých neizolovaných částí venkovního kabelového vedení za izolované ( při nepříznivých povětrnostních podmínkách dochází vlivem neizolovaných částí kabelového vedení k výpadku el.energie). Dále je třeba zvážit funkčnost a životnost sodíkových výbojek a navrhnout výměnu za úspornější LED svítidla.

Rekonstrukce výměna svítidel (zdroje)

- a) Výměna stávajících svítidel za úspornější LED žárovky
- b) Celková rekonstrukce svítidel, sloupů

Předpokládaná realizace:

2023-2031

Náklady (mil. Kč):

- a) **0,20**
- b) **4,5**

Zdroje:

Vlastní zdroje obce, dotace státní, evropské, krajské

## 2.13. Výstavba mostků přes Důlní (Kočovský) potok

V obci jsou tři mostky (lávky). Jeden mostek vede k nemovitosti č. p. 24 a k zázemí u fotbalového hřiště je vystavěn v kombinaci železa a dřeva je úzký se zhoršeným přístupem na mostek, je nutné zajistit bezpečný přístup na mostek především ze stany od nemovitosti č. p. 24.

Druhý mostek (lávka) vede k nemovitostem č. p. 32 a č. p. 79, který byl v roce 2019 kompletně zrekonstruován. Je zhotoven na železobetonové základně ze železné konstrukce, pochozí plocha je vydlážděna zámkovou dlažbou.

Třetí mostek se nachází pod nemovitostí č. p. 49 a vede přes meliorační tok, který se vlévá do Důlního potoka. Tento mostek byl zrekonstruován v roce 2017, je vystavěn z betonu a železa na železobetonových základech. Mostky je nutné udržovat.

Údržba mostků

- a) Zajištění přístupu k mostku u č.p. 24
- b) Údržba stávajících mostků

Předpokládaná realizace:

2022-2031

Náklady ( mil.Kč) :

- a) 0,05
- b) 0,01

Zdroje: Vlastní zdroje obce, dotace státní, evropské, krajské

## 2.14. Odpadové hospodářství

Svoz komunálních odpadů (směsný komunální odpad, plast, sklo, papír, bioodpad, velkoobjemový odpad) je zajištěn firmou Technické služby, s.r.o. Bruntál.

Svoz kovu a jeho prodej si obec zprostředkovává sama prostřednictvím svých zaměstnanců. V roce 2017 poskytla obec svým občanům kompostéry jako prostředek pro předcházení vzniku odpadů.

Největší potenciál k dalšímu vývoji na poli komunálních odpadů je na obyvatelích obce, kdy svým vlastním jednáním mohou ovlivnit množství komunálního odpadu.

Splaškové vody jsou odváděny do jímek a likvidovány v čistírně odpadních vod v Bruntále, v obci jsou postupně zřizovány malé domovní čistírny odpadních vod. Aktivita občanů v podobě stavby malých čističek odpadních vod je obcí finančně podporována.

S ohledem na velikost obce se předpokládá rozšiřování malých domovních čistíren.

V případě podpory státu a kraje je uvažováno zřízení domovních čistíren pro objekty obce.

Malé domovní čističky odpadních vod

- a) ČOV pro budovy v e vlastnictví obce
- b) DČOV- podpora pro obyvatele obce

Předpokládaná realizace:

2021-2031

Náklady( mil.Kč) :

- a) 1,1
- b) 3,5

Zdroje:

Vlastní zdroje obce, dotace státní, evropské, krajské

Odpadové hospodářství obce

- a) Edukace a vzdělávání obyvatel
- b) Hledání způsobu jak snižovat tvorbu komunálních odpadů
- c) Zajištění nádob, kontejnerů na třídění odpadů a předávání k dalšímu zpracování

Předpokládaná realizace:

2021-2031

Náklady( mil.Kč) :

- a) 0,03
- b) 0
- c) 0,20

Zdroje:

Vlastní zdroje obce, dotace státní, evropské, krajské

## 2.15. Rekonstrukce místních komunikací a chodníků

Opravy a rekonstrukce místních komunikací a chodníků v obci jsou prioritou několik let.

Rekonstrukce a opravy již byly započaty v minulém plánovacím období kdy se zrekonstruovala místní komunikace od č.p.18 po výjezd na silnici I/45 u č.p. 36. Dále pak od č.p. 37 po č.p. 133 kolem boží muky s výjezdem na silnici I/45. Další zrekonstruovaná místní komunikace je od bytovek po č. p. 143, dále pak od stodoly st. p. č. 34 po obecní úřad, dále pak od restaurace po č. p. 120.

Další zrekonstruovaná místní komunikace je od č. p. 108 po č. p. 1 ( od hasičské zbrojnice po křížek směr Moravskoslezský Kočov).

V obci jsou zrekonstruované a vystavěné chodníky od mostu na silnici I/45 po č. p. 18. Vzhledem k velké dopravní frekvenci osobních a především nákladních automobilů je nutné počítat s rozšířením chodníku pro pěší po celé délce obce.

Pro zásadní úpravy, které jsou navrženy v etapách se postupně připravuje technická dokumentace. Je nutné postupovat po etapách, jedině tak dosáhneme cíle a postupně zrekonstruujeme všechny pozemní komunikace v obci.

<p>Etapa č. I.- rekonstrukce, obnova MK za truhlárnou k 4RD Předpokládaná realizace: 2022-2024 Náklady ( mil.Kč) : a) 3,5 Zdroje: Vlastní zdroje obce, dotace státní, evropské, krajské</p>
<p>Etapa č. II.- rekonstrukce, obnova MK mezi č.p.36 a č.p.37, od č.p. 52 po č.p 49 Předpokládaná realizace: 2023-2031 Náklady (mil. Kč) : 3,5 Zdroje: Vlastní zdroje obce, dotace státní, evropské, krajské</p>
<p>Etapa č. III – rekonstrukce a obnova MK od č. p. 50 do č. p. 123 Předpokládaná realizace: 2023-2031 Náklady( mil.Kč) : 2,5 Zdroje: Vlastní zdroje obce, dotace státní, evropské, krajské</p>
<p>Etapa č. IV- rekonstrukce a obnova MK od č.p. 80 kolem č.p. 82 po výjezd u mostu na silnici I/45 Předpokládaná realizace: 2023-2031 Náklady ( mil.Kč): 8,5 Zdroje: Vlastní zdroje obce, dotace státní, evropské, krajské</p>

Etapa č. V rekonstrukce MK od č. p. 122 kolem č. p. 14 po č. p. 5

Předpokládaná realizace:

2023-2031

Náklady ( mil.Kč):

10,5

Zdroje:

Vlastní zdroje obce, dotace státní, evropské, krajské

Etapa č.VI rekonstrukce MK od č. p. 102 po výjezd u č. p. 9

Předpokládaná realizace:

2023-2031

Náklady ( mil.Kč) :

4,5

Zdroje:

Vlastní zdroje obce, dotace státní, evropské, krajské

Etapa č. VII rekonstrukce MK ze silnice I/45 k nemovitosti č. p. 59

Předpokládaná realizace:

2023-2031

Náklady ( mil.Kč):

3,5

Zdroje:

Vlastní zdroje obce, dotace státní, evropské, krajské

Etapa č. VIII rekonstrukce MK od žel. přejezdu k nemovitosti č. p. 112

Předpokládaná realizace:

2023-2031

Náklady( mil.Kč) :

5,5

Zdroje:

Vlastní zdroje obce, dotace státní, evropské, krajské

Chodník kolem silnice I/45 od č. p. 75 po č. p. 122

Předpokládaná realizace:

2023-2031

Náklady ( mil.Kč):

7,5

Zdroje:

Vlastní zdroje obce, dotace státní, evropské, krajské

## 2.16. Vodovodní sítě

Obec má v současné době rozvedený vodovodní řad v celé obci mimo samoty a chatovou oblast.

Občané obce jsou z 90% napojeni na vodovodní řad, zbylých 10% obyvatelstva využívá své studny. V posledních 5 letech se obyvatelé masivně připojovali na obecní vodovodní řad, z důvodu vysychání studní.

V roce 2019 obec nechala vybudovat 2 vrty jako nové zdroje pitné vody pro obec.

V roce 2020 byla vybudovaná akumulární nádrž (vodojem) na pitnou vodu s napojením na stávající vodovodní řad.

Je nutné celý vodovodní řad udržovat, opravovat a především tvořit fond na obnovu vodovodního řadu.

Obec má schválený „Plán obnovy vodovodu“ a již nyní tvoří rezervy na opravy.

Plánuje se rozšíření vodovodního řadu v rámci zasíťování nových ploch k výstavbě rodinných domů nad fotbalovým, hřištěm.

## 2.17. Technická příprava území k výstavbě rodinných domů

V Územním plánu obce Valšov vydaném 10. 5. 2010 je vymezená plocha k výstavbě rodinných domů. V současné době se zpracovává zastavovací studie, která by měla navrhnout využití těchto ploch jejichž součástí bude vhodné rozparcelování území, vedení sítí technické infrastruktury -vodovod, el. energie, dešťová kanalizace, odvodu a čištění splaškových vod a místní komunikaci. Na základě těchto podkladů se bude území dále připravovat k realizaci výstavby navržené technické vybavenosti pro cca 15-20 rodinným domům.

Výstavba technické vybavenosti k 15-20 rodinným domům

a) Projektová dokumentace, geometrické plány atd.

b) realizace technické vybavenosti

Předpokládaná realizace:

2022-2031

Náklady ( mil.Kč) :

a)0,75

b) 23,5

Zdroje:

Vlastní zdroje obce, dotace státní, evropské, krajské

## 2.18. Snížení energetických nákladů

Obec má ve svém vlastnictví objekty, které by se daly využít k umístění fotovoltaických panelů s cílem snížit náklady na energie.

Jedná se především o střechu na nově vystavěné budově zázemí u fotbalového hřiště i střechy budovy OÚ.

Instalace a napojení fotovoltaických panelů na obecních budovách

- a) Projektová dokumentace
- b) Vlastní instalace a napojení fotovoltaických panelů

Předpokládaná realizace:

2022-2031

Náklady( mil.Kč) :

- a) 0,15
- b) 1,6

Zdroje:

Vlastní zdroje obce, dotace státní, evropské, krajské

Dále je nutné počítat s možnou energetickou krizí a vzniku plošného výpadku elektrické energie na velkém území tzv. blackout. Tato situace bude vyžadovat zajištění náhradních energetických zdrojů ať již z akumulované el. energie z fotovoltaických panelů v bateriích nebo náhradního zdroje na pohonné hmoty. Je nutné počítat také s technickou přípravou na napojení těchto náhradních zdrojů do sítě.

Náhradní zdroje elektrické energie budou sloužit ke krizovému zabezpečení např. dodávky pitné vody pro obyvatele.

Připojení náhradních energetických zdrojů

- a) Projektová dokumentace
- b) Technické zhotovení připojení náhradních energ. zdrojů

Předpokládaná realizace

2022-2031

Náklady( mil.Kč) :

- c) 0,020
- d) 0,10

Zdroje:

Vlastní zdroje obce, dotace státní, evropské, krajské

## **2.19. Modernizace, vzdělávání samosprávy a státní správy**

Obec je samosprávným celkem. V některých zákonem daných kompetencích jako obec I. stupně vykonávající přenesenou působnost státní správy (např. silniční správní úřad, evidence obyvatel, CzechPoint, ochrana přírody atd.)

Je nutné mít dobře informované a vzdělané nejen zaměstnance obce, ale také vzdělané a dobře informované zastupitele a potažmo všechny občany.

Webové stránky jsou samozřejmostí danou zákonem. Ne všichni občané disponují počítačem, chytrým telefonem nebo možností připojení na internet, proto bychom měli

počítat např. pořízením veřejné elektronické desky, která bude umístěna na veřejném místě a bude dostupná všem v kteroukoliv hodinu.

Modernizace elektronické vybavení obce

- a) Počítač
- b) Notebook
- c) Elektronická úřední deska
- d) Barevná multifunkční tiskárna

Předpokládaná realizace:

2022-2024

Náklady( mil.Kč):

- a) 0,048
- b) 0,040
- c) 0,20
- d) 0,025

Zdroje:

Vlastní zdroje obce, dotace státní, krajské

## 2.20. Integrované projekty venkovských mikroregionů, svazků obcí

Obec je členem mikroregionu Slezská Harta, dobrovolného svazku obcí Bruntálsko a Místní akční skupiny Hrubý Jeseník (MAS HJ).

Obec je součástí plánování projektů, které se týkají celého území Bruntálska. Obec ke svému rozvoji potřebuje spolupracovat s okolními obcemi a městy a pracovat na propojování území na všech možných úrovních.

Velkým projektem bylo např. pořízení a provozování elektroodi Harta, spolupráce v odpadovém hospodářství atd. Velký projekt je také cyklostezka kolem Slezské Harty, která spojí ne jen území Bruntálska, ale má velký potenciál propojit se s obcemi v ORP (obec s rozšířenou působností) Opava. Cyklostezka se buduje po etapách, které na sebe navazují.

Cyklostezka- výstavba nové a rekonstrukce stávající cyklostezky okolo přehradní nádrže Slezská Harta

2021-2031

Náklady( mil.Kč) :

180

Zdroje:

Vlatní zdroje mikroregionu, dotace státní, příhraniční, evropské

## Podpora realizace programu

### Kdo bude zodpovědný za realizaci programu?

Pro úspěšnou realizaci Programu rozvoje obce Valšov v letech 2021-2031 je důležité se zaměřit především na efektivní spolupráci jednotlivých aktérů, a to konkrétně obce, spolků,

občanů i subjektů vně obce. Za realizaci bude odpovídat zastupitelstvo obce v čele se starostkou/starostou.

Možnosti financování bude především sledovat starosta(tka), místostarosta(tka) ve spolupráci s pracovníky MAS HJ, DSO Bruntálsko a Mikroregionu Slezská Harta, kteří následně budou upozorňovat na možnost realizace záměrů z dotačních zdrojů zastupitele obce.

Samotné projektové záměry budou před svou realizací konkretizovány a upřesněny.

#### **Jak se bude sledovat plnění stanovených cílů, opatření a aktivit?**

Plnění cílů, opatření a aktivit bude sledovat zastupitelstvo obce v čele se starostkou/starostou obce.

Pokud obec stanoví odpovědnou osobu za konkrétní projekt, bude tato osoba odpovědná za jeho průběh, včasnou a kvalitní realizaci záměru.

#### **Jak často a jakým způsobem bude hodnoceno naplňování programu?**

Hodnocení programu bude probíhat v ročních intervalech (začátek kalendářního roku) na zasedáních zastupitelstva. Samotnou evaluaci programu bude připravovat zastupitelstvo obce.

#### **Kdy a jak se bude program aktualizovat?**

Aktualizace programu bude probíhat v ročních intervalech (koncem kalendářního roku) na zasedání zastupitelstva obce. Aktualizaci provede zastupitelstvo obce.

#### **Závěr**

Strategický dokument „Program obnovy venkova zahrnuje obnovu obce do roku 2031.

Seznam akcí programu je soustředěn na objekty, stavby, infrastrukturu, movité věci a mobiliář převážně ve vlastnictví obce.

Časový harmonogram programu je stanoven s ohledem na stupeň připravenosti.

Cílem programu je mimo jiné také spolupráce s obyvateli, podnikateli, živnostníky a také spolupráce s městy a obcemi v celém regionu.

**Dokument byl zveřejněn v době od 8.11 do 29. 11. 2021 na elektronické úřední desce, občané byli v pravidelných informacích upozorněni na tvorbu strategického dokumentu i na zveřejnění návrhu strategického dokumentu na webových stránkách obce.**

**Dne 29. 11. 2021 byl strategický dokument veřejně projednán s občany ( viz prezenční listina a zápis z jednání).**

**Na 17. zasedání zastupitelstva obce Valšov dne 9.12.2021 byl usnesením 7/17/2021 schválen strategický dokument „Program obnovy obce Valšov 2021-2031“.**

.....  
Iveta Kučerová  
starostka obce

.....  
Vladislav Marko  
místostarosta obce

## Výsledky dotazníkového šetření

V rámci dotazníkového šetření bylo v 11/2020 mezi občany obce Valšov distribuováno 200 kusů dotazníků a to občanům ve věku 15 – 90+ let. Vrátilo se zpět 55 kusů vyplněných dotazníků což je 27,5 % .

Vyhodnocení dotazníku v % z odevzdaných 55 dotazníků:

### 1. Jak se Vám v obci žije?

1. velmi dobře	41%	4. spíše špatně	0%
2. spíše dobře	37%	5. velmi špatně	0%
3. ani dobře ani špatně	20%		

### 2. Co se Vám na Vaší obci nejvíce líbí? (zatrhněte maximálně 3 možnosti a označte jako ve škole známkou dle priorit 1-3)- (nebylo možné vyhodnotit dle priorit lidé většinou priority neuvedli, hodnocen každý bod % z 55 dotazníků)

1. klidný život	75 %
2. dobré mezilidské vztahy	13 %
3. příznivé životní prostředí	22 %
4. blízkost přírody	64 %
5. dostupnost pracovních příležitostí	2 %
6. dobrá dopravní dostupnost	51 %
7. kulturní a společenský život	9 %
8. sportovní vyžití	2 %
9. vzhled obce	15 %
10. jiné:.....	0%

### 3. Co se Vám na Vaší obci nelíbí? (zatrhněte maximálně 3 možnosti a označte jako ve škole známkou dle priorit 1-3) (nebylo možné vyhodnotit dle priorit lidé většinou priority neuvedli, hodnocen každý bod % z 55 dotazníků)

1. špatné vztahy mezi lidmi	22 %
2. nezájem lidí o obec	29 %
3. málo kvalitní životní prostředí	7 %
4. nedostatek pracovních příležitostí	27 %
5. nedostatek či špatná dostupnost obchodů a služeb	60%
6. nedostatečný kulturní a společenský život	11 %
7. špatná dostupnost lékaře	9 %

- 8. nevyhovující veřejná doprava 4 %
- 9. nedostatečná bytová výstavba 15 %
- 10. nepořádek v obci 2 %
- 11. špatné podmínky pro podnikání 0 %
- 12. jiné:
  - malá frekvence vývozu plastů 2 %
  - průjezd kamionů přes obec 2 %
  - nedůsledné zabezpečení psů velkých plemen 4 %
  - staré maringotky 2 % ( neupřesněno )

#### 4. Jaké služby Vám v obci nejvíce chybí?

- Obchod s potravinami 35 %
- Obchod smíšeného zboží 2 %
- Pošta 4 %
- Málo stavebních parcel 2%
- Kadeřník 2%
- Kvalitní služby v místní restauraci  
+ prodej základních potravin v rámci restaurace 2 %
- Společenské události 4 %

#### 5. Pokuste se zhodnotit obec z hlediska níže uvedených podmínek

(v každém řádku zakroužkujte číslici, která odpovídá míře Vaší spokojenosti):

		Velmi spokojen	Svíše spokojen	Svíše nespokojen	Velmi nespokojen	Je mi to lhostejn é
1	<b>Bydlení</b>	62%	33%	2%	2%	1%
2	<b>Veřejná doprava</b>	58 %	33%	4 %	4%	1%
3	<b>Kultura a společenský život</b>	24 %	40 %	21%	7 %	4%
4	<b>Sportovní vyžití</b>	5%	29%	25%	11%	9 %
5	<b>Životní prostředí</b>	38%	43%	15%	2%	2%
6	<b>Péče obce o své prostředí</b>	32%	56%	10%	0%	2%
7	<b>Podmínky pro podnikání</b>	9%	16%	27%	15%	18% nedokáž e posoudit 15%
8	<b>Rozvoj obce</b>	22%	53%	19%	0%	4% nedokáž e

		Velmi spokojen	Spíše spokojen	Spíše nespokojen	Velmi nespokojen	Je mi to lhostejn é
						posoudit 2%
9	<b>Činnost zastupitelstva</b>	40%	35%	14%	2%	9%
10	<b>Hospodaření obce</b>	16%	38%	9%	2%	11% nedokáž e posoudit 24%
11	<b>Informovanost o dění v obci</b>	67%	24%	7%	0%	0% Nedokáž e posoudit 2%

**6. Mezilidské vztahy v obci považujete za:**

- |                 |     |                      |     |
|-----------------|-----|----------------------|-----|
| 1. velmi dobré  | 13% | 4. Špatné            | 0%  |
| 2. docela dobré | 53% | 5. nedovedu posoudit | 14% |
| 3. ne moc dobré | 20% |                      |     |

**7. Myslíte si, že obyvatelé obce mají dostatek příležitostí ke vzájemným společenským kontaktům?**

- |                 |     |                      |    |
|-----------------|-----|----------------------|----|
| 1. rozhodně ano | 25% | 4. rozhodně ne       | 9% |
| 2. spíše ano    | 35% | 5. nedovedu posoudit | 9% |
| 3. spíše ne     | 22% |                      |    |

**8. Sledujete informace o dění v obci na webových stránkách?**

- |                                   |     |                   |     |
|-----------------------------------|-----|-------------------|-----|
| 1. pravidelně (min. 1 x za týden) | 7%  | 3. Vůbec          | 47% |
| 2. občas (cca 1 za měsíc)         | 33% | 4. nemám internet | 13% |

**9. Jste ochoten/ochotna udělat něco pro rozvoj své obce?**

- |                 |     |                      |     |
|-----------------|-----|----------------------|-----|
| 1. rozhodně ano | 16% | 4. rozhodně ne       | 4%  |
| 2. spíše ano    | 45% | 5. nedovedu posoudit | 29% |
| 3. spíše ne     | 5%  |                      |     |

**10. Pokud ano, jak se můžete zapojit do rozvoje obce? Odpovědi:**

- Pomoc při akcích, dobrovolnická činnost, nápady, brigády
- Nevím
- Pomůžu pokud mě někdo osloví

- Nemám čas
- Pomáhat při akcích jako dětský den – hry, pomoc s živ. prostředím
- Úklid obce
- Nic mě nenapadá
- Sazení stromů

**11. Jak by se měla obec dále rozrůstat? (K 21. 9. 2020 měla obec 255 obyvatel.)**

- |  |     |
|--|-----|
| 1. měla by zůstat přibližně stejně velká   | 36% |
| 2. měla by se postupně rozrůstat na přibližně 300, 400, 500 max. 1000 obyvatel                                 | 22% |
| 3. měla by být využita celá kapacita ploch pro výstavbu domů (výsledkem by bylo maximálně 500 obyvatel v obci) | 20% |
| 4. nedovedu posoudit   | 22% |

**12. Představte si, že můžete rozhodnout o využití obecních finančních prostředků. Na co byste je přednostně využil/a? (zatrhněte maximálně 3 možnosti a označte jako ve škole známkou dle priorit 1-3) (nebylo možné vyhodnotit dle priorit lidé většinou priority nevedli, hodnocen každý bod % z 55 dotazníků)**

- |   |       |
|---|-------|
| • zlepšení podmínek pro podnikání   | 5%    |
| • podpora bytové výstavby (dobudování technické infrastruktury a místních komunikací) | 47%   |
| • častější spoje veřejné dopravy  | 5%    |
| • zřízení provozoven obchodu a služeb v obci  | 67%   |
| • rekonstrukce místních komunikací  | 45%   |
| • podpora kulturních, společenských a sportovních aktivit                             | 20%   |
| • péče o veřejnou zeleň a prostředí v obci  | 35%   |
| • opravy památek v obci   | 15%   |
| • jiné:   | 15%   |
| - plyn  | (2%), |
| - radar rychlosti   | (6%), |
| - kanalizace  | (2%), |
| - renovace cest a místních komunikací   | (5%)  |

**13. 12. Co Vás do budoucna motivuje, abyste v obci setrvali? (zatrhněte maximálně 3 možnosti a označte jako ve škole známkou dle priorit 1-3) ) (nebylo možné vyhodnotit dle priorit lidé většinou priority nevedli, hodnocen každý bod % z 55 dotazníků)**

- |  |      |
|--|------|
| 1. příznivé životní prostředí a blízkost přírody | 42 % |
| 2. klidný život                                  | 67%  |
| 3. vzhled obce                                   | 13%  |
| 4. bezpečnost, nízká kriminalita                 | 25%  |
| 5. rodinné zázemí                                | 58%  |
| 6. dobré mezilidské vztahy                       | 4%   |

- |  |     |
|--|-----|
| 7. kulturní a společenský život v obci, sportovní vyžití | 9%  |
| 8. dobrá dopravní dostupnost                             | 13% |
| 9. jiné.....   | 0%  |

**14. Cítíte se v obci bezpečně?**

- |  |     |
|--|-----|
| 1. cítím se dlouhodobě stejně bezpečně         | 73% |
| 2. většinou se cítím bezpečně, ale horší se to | 24% |
| 3. necítím se bezpečně, bojím se vykradení     | 3%  |

**15. Jste?**

- |                                 |     |         |     |
|---------------------------------|-----|---------|-----|
| 1. muž                          | 42% | 2. Žena | 56% |
| pohlaví nebylo specifikováno 2% |     |         |     |

**16. Váš věk?**

- |                              |                                 |
|------------------------------|---------------------------------|
| 1. 15–29 let (Ž- 7%, M- 5%)  | 3. 50–64 let ( Ž-15%, M- 16%)   |
| 2. 30–49 let ( Ž 22%, M-16%) | 4. 65 a více let(Ž- 13%, M- 4%) |

Nebylo uvedeno 2%

**17. Vaše vzdělání?**

- |                                |     |                  |    |
|--------------------------------|-----|------------------|----|
| 1. základní                    | 16% | 3. vyšší odborné | 0% |
| 2. střední odborné             | 42% | 4. Vysokoškolské | 9% |
| 3. střední odborné s maturitou | 33% |                  |    |

**18. V obci:**

- |   |     |
|---|-----|
| 1. žiji od narození   | 16% |
| 2. přistěhoval/a jsem se v dětství spolu s rodiči   | 15% |
| 3. přistěhoval/a jsem se v dospělosti před více než pěti lety   | 40% |
| 4. přistěhoval/a jsem se v dospělosti v posledních pěti letech  | 13% |
| 5. žil/a jsem v obci jako dítě od narození, v mládí jsem se odstěhoval/a a po letech se do obce vrátil/a        | 11% |
| 6. přistěhoval/a jsem se v dětství spolu s rodiči, v mládí jsem se odstěhoval/a a po letech se do obce vrátil/a | 5%  |

**19. Typ vaší domácnosti:**

- |   |     |
|---|-----|
| 1. domácnost bez dětí                               | 49% |
| 2. domácnost s nezaopatřenými dětmi (do 18 let)     | 18% |
| 3. domácnost tří generací (dětí, rodiče, prarodiče) | 15% |
| 4. domácnost dvou generací(rodiče, prarodiče)       | 7%  |
| 5. jiné - nebylo specifikováno                      | 11% |

## **Náměty, připomínky, komentáře uvedené v dotaznících:**

1. Nelíbí se mi, že obec nevyžaduje žádnou kompenzaci, příspěvek do obecního rozpočtu od podnikatelů, kteří nejsou hlášeni k trvalému pobytu v obci a kteří svým podnikáním ničí a devastují zemědělskými stroji a nákladními vozy místní komunikace, které byly asi před 4-5 lety zrekonstruovány a dnes je to opět samá díra.
2. Vzhled webových stránek (typografické chyby), letáčky s informacemi jsou pravidelně tištěny „vzhůru nohama“
3. Přeji si větší zapojení obyvatel do dění v obci, chybí mi aktivita mladých lidí v obci
4. Obnovit výsadbu lesů v okolí obce
5. Určitá část obce se preferuje více v údržbě i v ostatních věcech, v obci je na každého jiný metr
6. Zavést plyn, popelnice vyvážet každé pondělí v zimním období, koše pro psí exkrementy
7. Mrzí mě, že na obci mají větší zastání cizí, než vlastní obyvatelé
8. Možná mi tu chybí koše(sáčky) na psí exkrementy. Díky těmto košům by se snížil výskyt exkrementů poblíž chodníků.
9. Zavést plyn, směsný odpad v zimě vyvážet každý týden. Koše na psí exkrementy. Zrušit cedulky na popelnice a vymyslet něco jiného,
10. Vybudování komunikace za stolárnu Macek. Nevyužité hřiště u OÚ Valšov- návrh vybudování tenisového kurtu. Připomínka- svoz odpadu v sobotu v 5,30hodin- nadměrný hluk.
11. Vybudovat za stolárnu Macek. Hřiště u OÚ – vybudovat multifunkční hřiště-tenis. Připomínka- svoz odpadu před 6 ráno.
12. Zavedení plynu. Odvoz směsného odpadu v zimě alespoň 1týdně. Zavedení jiného systému než cedulek. Koše na psí exkrementy. Větší údržba v okolí potoka.

**22% obyvatel z 55 ( počet odevzdaných dotazníků) vzneslo výše uvedené námítky, připomínky a komentáře.**